



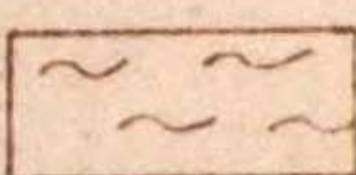
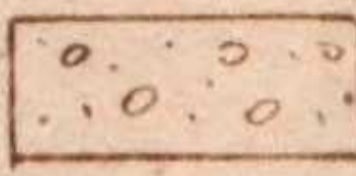


# Схематический геологический разрез

Масштаб в плане 1:2000  
вертикаль 1:500



## Условные обозначения

-  Глина тощая.
-  Глина пластичная.
-  Гравий с песком.

## 001. СЛУЖЕБНЫЕ ДАННЫЕ

Номер паспорта	Номер паспорта		Шифр документа	Год со- ставления	Территориальный геологический фонд	①
	ТГФ	Союзгеолфонд				
	02	03	04	05	06	
	317	21798		1987	Армянский	

## 002. ОБЪЕКТ УЧЕТА

№	Ⓟ	Название	Синонимы названия
		02	03
месторож- дение		Торосское	

## 003. РАЙОН РАСПРОСТРАНЕНИЯ ПОЛЕЗНЫХ ИСКОПАЕМЫХ

Бассейн (район) полезных ископаемых	Группа (поле) месторождений
01	02

## 004. ВЕДОМСТВЕННАЯ ПРИНАДЛЕЖНОСТЬ

Министерство (ведомство)	Объединение, комбинат (экспедиция)
01	02
Минпромстрой АрмССР	

## 005. РАЗВЕДЫВАЮЩАЯ ОРГАНИЗАЦИЯ

Министерство	Объединение, комбинат (экспедиция)
01	02

## 006. ПОЛОЖЕНИЕ ПО АДМИНИСТРАТИВНОМУ ДЕЛЕНИЮ

Союзная республика Ⓟ	АССР, край, область Ⓟ	Автономная область, автономный округ Ⓟ	Район
01	02	03	04
АрмССР			Гукасянский

007. ЭКОНОМИЧЕСКИЙ РАЙОН

⑦ Закавказский

008. НОМЕНКЛАТУРА ЛИСТОВ

009. ГЕОГРАФ. КООРДИНАТЫ 010. АБСОЛЮТНЫЕ

М-БА 1:200 000

К-38-XXVI

Сев. широта		Вост. долгота		Зап. долгота	
град.	мин.	град.	мин.	град.	мин.
01	02	03	04	05	06
40	53	43	52		

ОТМЕТКИ, м  
от/до

1830 / 1860

011Т. ПРОЧИЕ ДАННЫЕ О РАЙОНЕ ОБЪЕКТА. (направл. и расст. от ближайш. ж.-д. станций, нас. пунктов, природных объектов, пути сообщ., экон. освоенность и др.) 0,5 км к Югу от с. Торос, на правом берегу р. Чарла-гет. Ближ. ст. Ленинакан ЗКВ ж.д. 22 км к югу от м-ния. В 0,5 км от м-ния проходит шоссе Ленинкан-Гукасян. Р-он экономически освоен, развито сельское х-во и промышленность. Обеспечен электроэнергией.

012. ГОД ОТКРЫТИЯ 1943 (АрмГУ)

013Т. ДАННЫЕ ОБ ОТКРЫТИИ (первооткрыватели, организация, мин-во, виды и методы работ и др. обстоятельства открытия)

Пилоян Г.А.

014Т. РЕГИОНАЛЬНЫЕ ГЕОЛОГОСЪЕМОЧНЫЕ И ГЕОФИЗИЧЕСКИЕ РАБОТЫ (вид, метод, масштаб, год проведения на площади объекта)  
Съемка 1:200000-1944; съемка 1:50000-1953; ГР 1:100000-1954; МР 1:100000-1954; ГР 1:200000-1963; АМС 1:50000-1970

015Т. ОБЩИЕ И ДЕТАЛЬНЫЕ ПОИСКИ (вид, метод, масштаб, год проведения на площади объекта)



022Т. ПРОЧИЕ ФАКТОРЫ КОНТРОЛЯ (формации, фации, контакты и др.)

023Т. ГЕОМОРФОЛОГИЧЕСКИЙ КОНТРОЛЬ (формы и элементы форм рельефа, контролирующие тела полезн. ископ.)

024Т. ГЕНЕЗИС ПОЛЕЗНЫХ ИСКОПАЕМЫХ  
Осадочный. Аллювиальный.

025. КОРА ВЫВЕТРИВАНИЯ (P)

Разновидность	Профиль	Исходная горная порода
01	02	03

026. ГЕОЛОГИЧЕСКИЙ ВОЗРАСТ ОБЪЕКТА (10)

Период или эпоха	Век
01	02
четвертичный	

027Т. АБСОЛЮТНЫЙ ВОЗРАСТ ОБЪЕКТА

028. ВМЕЩАЮЩИЕ ПОРОДЫ

Типичные разности горных пород	Положение (P)	Период или эпоха (10)	Век (10)
01	02	03	04
глина	продуктивная	четвертичный	
гравий	подложка	четвертичный	


029Т. ОКОЛУРУДНЫЕ ИЗМЕНЕНИЯ ВМЕЩАЮЩИХ ПОРОД (вид, интенсивность, ширина ореола и др.)


030Т. ПРОЧИЕ ДАННЫЕ О ВМЕЩАЮЩИХ ПОРОДАХ (формация, фация, комплекс, свита, толща, мощность, залегание, тектоника и др.)


Глину подстилает гравийно-галечный пласт с при-


50











054Т. ГОРНОТЕХНИЧЕСКИЕ УСЛОВИЯ РАЗРАБОТКИ (горнотехн. свойства полезн. ископаемых и пород, особенности условий разработки и др.) **Горнотех-**  
**нические условия месторождения благоприятны для разработки его откры-**  
**тым способом - карьерами. Ср. мощность вскрыши 0,25м.**

055Т. ГИДРОГЕОЛОГИЧЕСКИЕ УСЛОВИЯ РАЗРАБОТКИ (сложн. условий литолог. и пр. характеристик водоносн. горизонтов, протяж. и уровень затопления выработок, водопритоки в выработ.)  
**Гидрогеологические условия м-ния благоприятные. Пройденные выработки**  
**не вскрыли водоносный горизонт.**

056Т. ВОДОСНАБЖЕНИЕ (источники, дебит, расст. от объекта, технич. устройства, степень покрытия потребн. в техн. и хозяйственной воде) **Источниками питьевой воды**  
**могут служить родники, хозяйственной - воды р. Ахурян.**

057Т. ОСНОВНЫЕ ЭКОНОМИЧЕСКИЕ ПОКАЗАТЕЛИ РАЗРАБОТКИ ОБЪЕКТА \_\_\_\_\_

058Т. ПОТРЕБИТЕЛИ СЫРЬЯ \_\_\_\_\_

059Т. МЕРОПРИЯТИЯ ПО ОХРАНЕ И ВОССТАНОВЛЕНИЮ ОКРУЖАЮЩЕЙ СРЕДЫ Не пре-  
дусмотрены

060Т. ПЕРСПЕКТИВЫ И РЕКОМЕНДАЦИИ (прогноз, запасы, возможности прироста запасов, направления эксплуат. и развед. работ, перспективы использо-в. объекта и др.) По ка-  
честву сырья м-ние может служить сырьевой базой лишь для небольшого кол-  
хозного кирпично-черепичного завода при с. Торос.

061Т. ПРИЧИНЫ ЗАКРЫТИЯ ОБЪЕКТА \_\_\_\_\_

## 062. ИСТОЧНИКИ ДАННЫХ ОБ ОБЪЕКТЕ

Документ 01	Содержание документа 02	Автор (составитель) 03	№ протокола 04	Год утвержд. (издания) 05	Номер хранения документа	
					ТГФ 06	Союзгеолфонд 07
отчет протокол св.баланс	разведка утв.запасов	Пилоян Г.А. ТКЗ УГ АрмССР Армянский ТГФ	8	1944 1944 1971	2443 2443 2532	