

205

1

ГОСУДАРСТВЕННЫЙ КАДАСТР МЕСТОРОЖДЕНИЙ И ПРОЯВЛЕНИЙ ПОЛЕЗНЫХ ИСКОПАЕМЫХ СССР



Учв. № 390

ПРОЯВЛЕНИЯ ТВЕРДЫХ ПОЛЕЗНЫХ ИСКОПАЕМЫХ

гриф

Экз. № 2

П А С П О Р Т

№ 41 _____ № _____
ТГФ Союзгеолфонд

Объект учета Элпинское

Полезные ископаемые пемза

Составил Узумова А.И., нач.отряда _____ А. Узумова _____ 16 09 1985 г.
фамилия, и., о., должность подпись дата

Проверил Исаханян А.Е., нач.партии _____ А. Исаханян _____ 28 10 1985 г.
фамилия, и., о., должность подпись дата

Утвердил Саркисян М.А., нач. экспедиции _____ М. Саркисян _____ 04 12 1985 г.
фамилия, и., о., должность подпись дата

Организация Тематич. партия ГГЭ УГ АрмССР, Мингео СССР
предприятие(партия), комбинат(экспедиция), объединение(управление), министерство(ведомство)

МП



ПРИЕМКА ПАСПОРТА

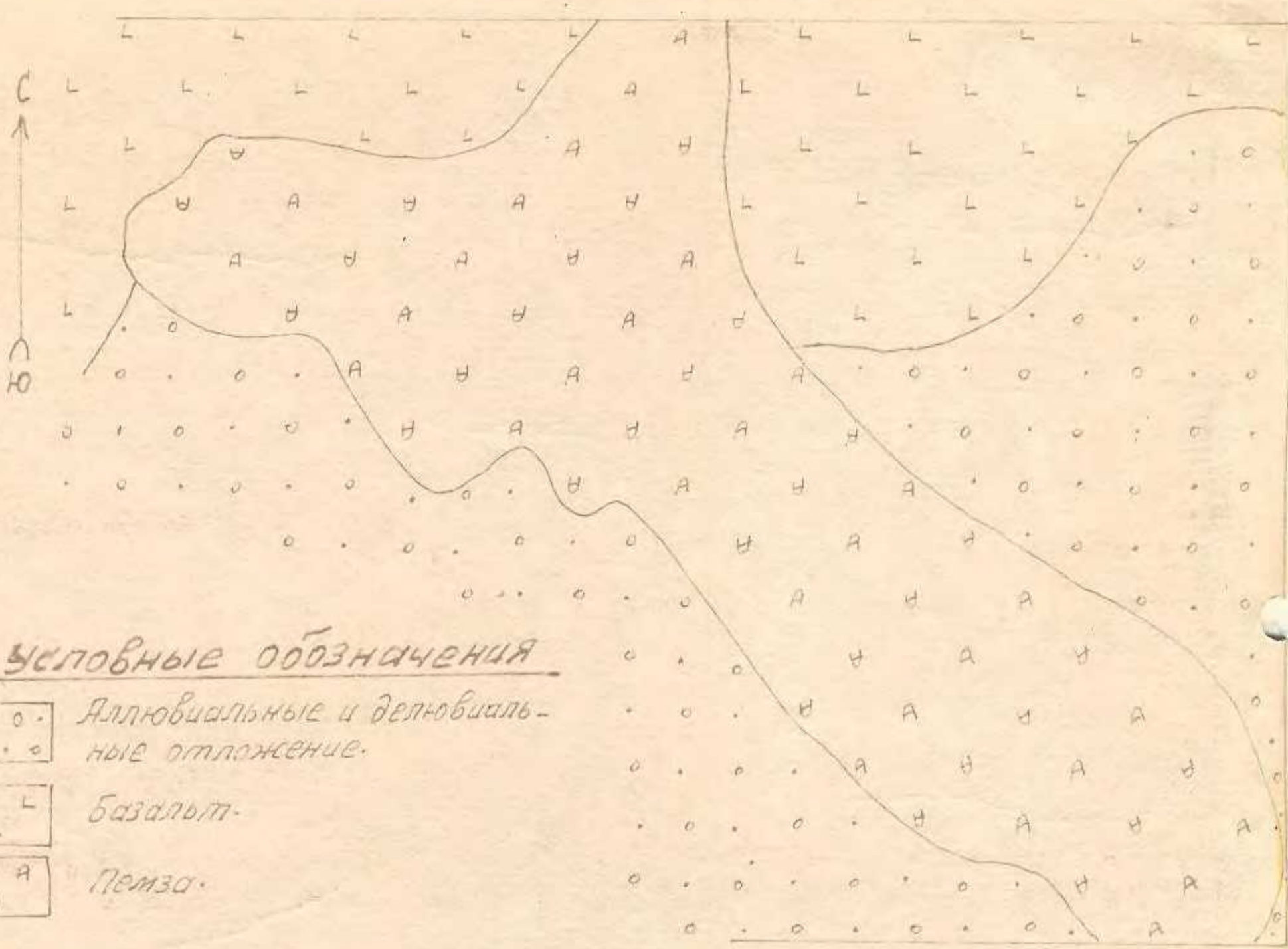
Геологический фонд	Фамилия, и., о.	Должность	Подпись	Дата
Армянский	Саркисян А. А.	инженер	Саркисян	05.12.1985

1/1




1/2

СХЕМАТИЧЕСКАЯ ГЕОЛОГИЧЕСКАЯ КАРТА

Масштаб 1:25000

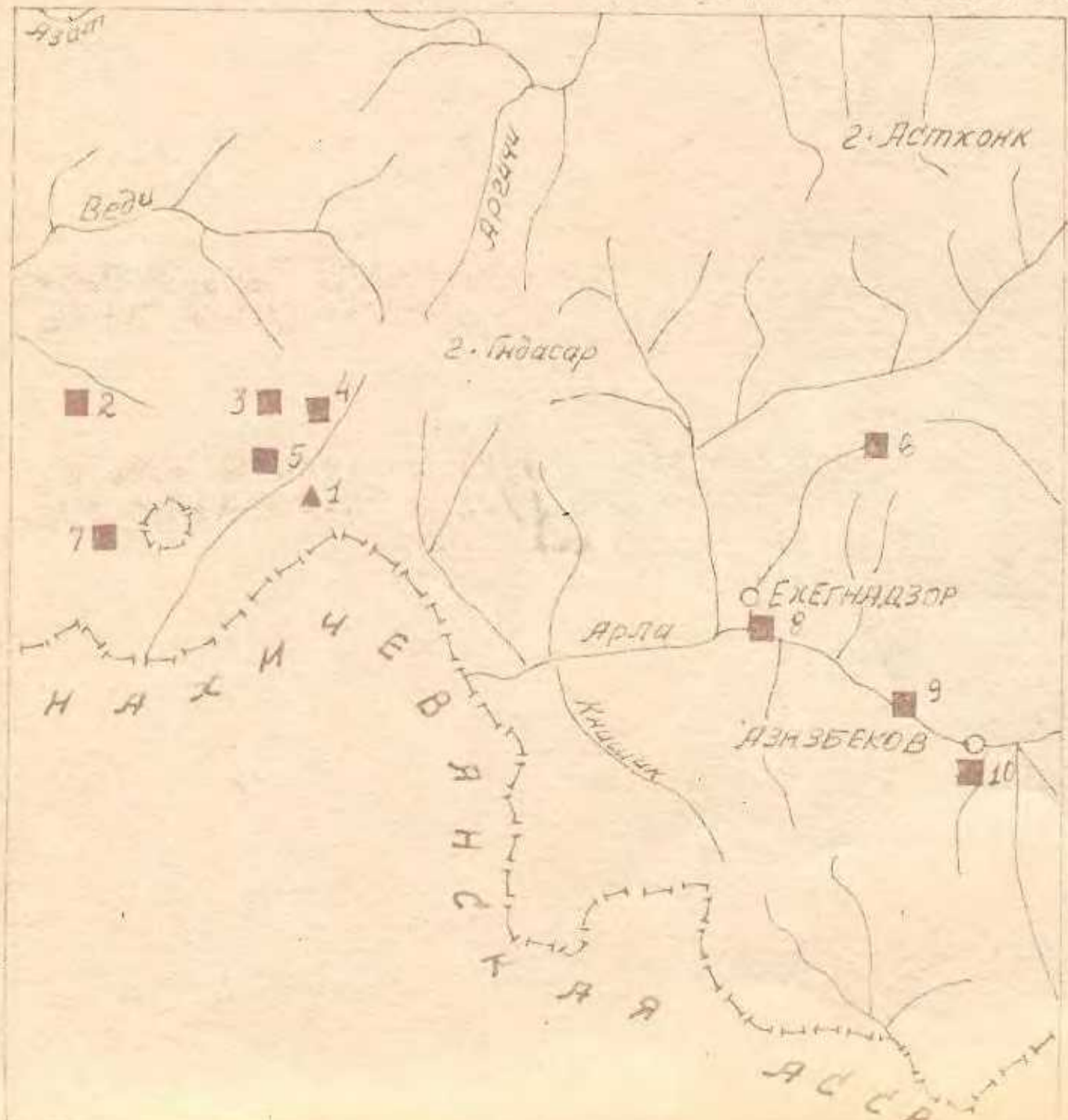


Условные обозначения

- Q4  Аллювиальные и делювиальные отложения.
- Q  Базальт.
- Q  Пемза.

Топо-гидрографическая схема

Масштаб 1:500000



- ▲ 1. Пр-ние Эльчинское.
- Месторождения: 2. Суренованское; 3. Советашенское; 4. Спитакасарское; 5. Вардашатское; 6. Гизминское; 7. Урцское; 8. Ехегнадзорское; 9. Азатекское; 10. Айцазорское.
- Населенный пункт.
- Руслу рек и водотоков.
- - - - - Граница между республиками.

001. СЛУЖЕБНЫЕ ДАННЫЕ

Индекс массива	Номер паспорта		Шифр документа	Год со- ставления	Территориальный геологический фонд	①
	ТГФ	Союзгеолфонд				
01	02	03	04	05	06	
Г-П	41			1985	Армянский	

002. НАЗВАНИЕ ОБЪЕКТА
(географическая привязка)**Эллинекое**

003. РАЙОН РАСПРОСТРАНЕНИЯ ПОЛЕЗНЫХ ИСКОПАЕМЫХ

Провинция	Пояс (бассейн)
01	02
Кавказская провинция	
Район (узел)	Поле (группа месторождений)
03	04

004. ПОЛОЖЕНИЕ ПО АДМИНИСТРАТИВНОМУ ДЕЛЕНИЮ

Сюзовая республика (Р)	АССР, край, область (Р)	Автономная область, автономный округ (Р)	Район
01	02	03	04
АрмССР			Ехегнадзорский

005. ЭКОНОМИЧЕСКИЙ РАЙОН (7)

Закавказский006. НОМЕНКЛА-
ТУРА ЛИСТА
М-БА 1:200 000**J-38-IV**

007. ГЕОГРАФ. КООРДИНАТЫ

Сев. широта		Вост. долгота		Зап. долгота	
град.	мин.	град.	мин.	град.	мин.
01	02	03	04	05	06
39	48	45	03		

008. АБСОЛЮТ-
НЫЕ ОТМЕТКИ, м
от/до**1900 / 1925**

009. РАЗМЕРЫ УЧАСТКА

Длина максимальная, м	Ширина максимальная, м	Площадь, кв. км
01	02	03
3800	3000	11,4

010Т. ПРОЧИЕ ДАННЫЕ О РАЙОНЕ ОБЪЕКТА (направл. и расст. от ближайш. ж.-д. станций, насел. пунктов, природных объектов, пути сообщ., экон. особенности и др.) **3 км ЮЗ**
с. Элли. Р-он экономически освоен, развито сельское хозяйство, обеспечен электроэнергией. Известен ряд месторождений нерудного сырья.

011. ОТКРЫТИЕ ОБЪЕКТА

Год открытия	Министерство (ведомство)	Объединение, комбинат (экспедиция)
01	02	03
1976	Мингео СССР	УГ СМ АрмССР

012Т. ПРОЧИЕ ДАННЫЕ ОБ ОТКРЫТИИ (первооткрыватели, виды, методы ра-
бот и др. обстоятельства открытия) **Меликджанян Э.А., Егиазарян Э.М. (УГ СМ АрмССР) во время поисковых работ в Ехегнадзорском р-не**

013. ЭТАПЫ ИЗУЧЕНИЯ

Этапы	Год начала	Год окончания
01	02	03
геол. съемка I:200000	1928	1946
регион. гравиметрия	1954	1955
регион. магнитометрия	1954	1955
регион. гравиметрия	1961	1963
поиски	1976	1977
геол. съемка I:50000	1976	1980

014Т. ПРОЧИЕ ДАННЫЕ ОБ

ИЗУЧЕННОСТИ ОБЪЕКТА (стадии, виды, методы, объемы, мето-
ды проведения работ и др.) **13 шурфов гл. до 5м (всего 52м.),
каналы 100 куб. м. Опробование бо-
роздовое (21 проба)**

030. ХАРАКТЕРИСТИКА КАЧЕСТВА УГЛЯ (СЛАНЦА)

Марка, технологическая группа	Использование угля (сланца) (P)	W ^a , %		W ^p , %		A ^c , %	
		от/до	среднее	от/до	среднее	от/до	среднее
01	02	03	04	05	06	07	08
		/		/		/	
A ^p , %		V ^c , %		V ^г , %		S ^c , %	
от/до	среднее	от/до	среднее	от/до	среднее	от/до	среднее
09	10	11	12	13	14	15	16
/		/		/		/	
R ^c , %		T ^c , %		Q _B (Q _g), ккал/кг		Q _D , ккал/кг	
от/до	среднее	от/до	среднее	от/до	среднее	от/до	среднее
17	18	19	20	21	22	23	24
/		/		/		/	

031Т. ПРОЧИЕ ДАННЫЕ О СОСТАВЕ И СВОЙСТВАХ ПОЛЕЗНЫХ ИСКОПАЕМЫХ **Пемза грязно-белого цвета, легкая, качественная. Пригодна для многих отраслей народного хозяйства**

032Т. ПРОЧИЕ ДАННЫЕ ОБ ОБЪЕКТЕ **R-ои проявления представлен аллювиальными делювиальными отложениями и лавами четвертичного возраста.**

033Т. ПЕРСПЕКТИВЫ И РЕКОМЕНДАЦИИ **На проявлении рекомендуется провести предварительные разведочные работы.**

034. ИСТОЧНИКИ ДАННЫХ ОБ ОБЪЕКТЕ

Документ (P)	Содержание документа (P)	Автор (составитель)	Год утверждения (издания)	Номер хранения документа	
				ТГФ	Союзгеолфонд
01	02	03	04	05	06
отчет	поиски	Меликджанян Э.А.	1977	3218	