

# АТЛАС МИРА

## АФРИКА





АТЛАС МИРА ИЗДАЕТСЯ ВЫПУСКАМИ  
ПО МАТЕРИКАМ И ГРУППАМ ГОСУДАРСТВ

084.4 / 06/

# АТЛАС МИРА

## АФРИКА

1452

---

ГЛАВНОЕ УПРАВЛЕНИЕ ГЕОДЕЗИИ И КАРТОГРАФИИ  
ПРИ СОВЕТЕ МИНИСТРОВ СССР  
МОСКВА 1975



Атлас составлен и подготовлен к печати Научно-редакционной  
картосоставительской частью ГУГК

Ответственные редакторы: М.И.Свинаренко, С.И.Сергеева.

Старший редактор Ю.М.Иванов.

Редакторы карт: Л.М.Воронина, С.Н.Первушина, Н.А.Перфильева,  
Н.А.Соломатина, Е.М.Шуран.

Технические редакторы: Э.А.Нрюкова, Т.Б.Храмцова

Подписан к печати 31.VII. 75 г. Т-08396.  
Формат бумаги 72×100/8. Бумага картографическая.  
Усл.печ.л. 4,00. Тираж 62 000 экз. Заказ № 51.  
Цена 1 руб. Фабрика № 4 ГУГК.  
В-1264.  $\frac{61103-343}{071(02)-75} 722-75$

© ГУГК 1973 г., 1975 г. с изменениями

# О Г Л А В Л Е Н И Е

6—7	АФРИКА, физическая карта . . . . .	1:30 000 000
8—9	АФРИКА . . . . .	1:30 000 000
10—11	АФРИКА (северный лист) . . . . .	1:15 000 000
12	СЕВЕРО-ЗАПАДНАЯ АФРИКА . . . . .	1:7 500 000
	ЮГ ЗАПАДНОЙ АФРИКИ . . . . .	1:7 500 000
13	ДАГОМЕЯ, НИГЕРИЯ, КАМЕРУН . . . . .	1:7 500 000
14—15	ЦЕНТРАЛЬНАЯ И ВОСТОЧНАЯ АФРИКА . . . . .	1:7 500 000
16	НИЖНИЙ ЕГИПЕТ и СУЭЦКИЙ КАНАЛ . . . . .	1:1 500 000
17	ЮЖНО-АФРИКАНСКАЯ РЕСПУБЛИКА . . . . .	1:7 500 000
18—19	АФРИКА (южный лист) . . . . .	1:15 000 000
20	ПРОМЫШЛЕННЫЙ РАЙОН ТРАНСВААЛЯ . . . . .	1:1 500 000
21	ЮГ КАПСКОЙ ПРОВИНЦИИ . . . . .	1:3 000 000
	ПЛОЩАДЬ и НАСЕЛЕНИЕ СТРАН АФРИКИ, таблица	

# УСЛОВНЫЕ ОБОЗНАЧЕНИЯ

## НАСЕЛЕННЫЕ ПУНКТЫ

### НА КАРТАХ МАСШТАБОВ

1:1 250 000—  
1:2 500 000

1:3 000 000—  
1:7 500 000

1: 9 000 000—  
1:20 000 000



**ВЕНА**



Населенные пункты, вошедшие в черту большого города



более 1 000 000 жителей



от 300 000 до 1 000 000 жителей



от 100 000 до 300 000 жителей



от 30 000 до 100 000 жителей



от 10 000 до 30 000 жителей



менее 10 000 жителей

### СТОЛИЦЫ И АДМИНИСТРАТИВНЫЕ ЦЕНТРЫ

(выделены подчеркиками их названий)

МОСКВА

Столица СССР

МИНСК

Столицы союзных республик СССР

ЯКУТСК

Столицы АССР, центры краев и областей СССР

Майкоп

Центры автономных областей и национальных округов СССР

ЛОНДОН

Столицы иностранных государств

Амьен

Центры административных единиц иностранных государств

Луанда

Центры колониальных владений

## ПУТИ СООБЩЕНИЯ




Железные дороги магистральные



Железные дороги прочие, туннели



Железнодорожные паромы



Автостреды, магистральные безрельсовые дороги, туннели



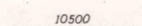
Главные безрельсовые дороги, перевалы



Каналы судоходные



Каналы морские



Морские пути, расстояния в километрах



Порты морские

## ГРАНИЦЫ



государственная СССР



полярных владений СССР



союзных республик СССР




автономных республик, краев и областей СССР



автономных областей СССР




национальных округов СССР




иностраннх государств



иностраннх государств неустановленные



республик Чехословакии и Югославии



административных единиц иностранных государств



Демаркационная линия между Индией и Пакистаном в Кашмире, между КНДР и Южной Кореей, между ДРВ и Южным Вьетнамом



Границы заповедников и национальных парков

## ГИДРОГРАФИЯ И РЕЛЬЕФ



Береговая линия, отмели



Коралловые рифы



Озера пресные



Озера соленые




Озера временные



Болота



Солончаки



Реки пересыхающие



Сухие русла (вади)



Водопады



Каналы мелиоративные



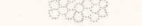
Колодцы




Вечные снега и ледники



Материковые льды, шельфовые ледники



Пески



Лавовые поля




Вулканы



Пещеры



Отметки высот над уровнем моря



Отметки глубин



Отметки урезов вод над уровнем моря

## ПРОЧИЕ ОБЪЕКТЫ



Нефтепроводы



Водопроводы



Дамбы



Древние стены



Древние валы



Развалины древних городов



Пирамиды

Альфы Орографические названия и названия географических областей

Примечание. Административные единицы, одноименные с названиями их центров, на картах не подписаны

# УСЛОВНЫЕ ОБОЗНАЧЕНИЯ

## НА ПОЛИТИЧЕСКИХ КАРТАХ МАТЕРИКОВ И КАРТЕ СССР

### НАСЕЛЕННЫЕ ПУНКТЫ

- более 1 000 000 жителей
- от 300 000 до 1 000 000 жителей
- от 100 000 до 300 000 жителей
- менее 100 000 жителей

## НА ПОЛИТИЧЕСКИХ КАРТАХ МИРА И КАРТАХ ОКЕАНОВ

### НАСЕЛЕННЫЕ ПУНКТЫ

- более 1 000 000 жителей
- от 100 000 до 1 000 000 жителей
- менее 100 000 жителей

## НА ФИЗИЧЕСКИХ КАРТАХ МИРА, МАТЕРИКОВ И КАРТАХ ОКЕАНОВ

- Морские течения холодные
 } для лета северного полушария
 Границы плавучих морских льдов в период наибольшего распространения
- Морские течения теплые
 }
 Границы плавучих морских льдов в период наименьшего распространения

## НА КАРТАХ МАСШТАБОВ 1:500 000 и 1:1 000 000

- Аэродромы
- Леса и парки
- Стадионы
- Границы городов и названия районов городов

## СОКРАЩЕНИЯ, ПРИНЯТЫЕ НА КАРТАХ АТЛАСА

АО	автономная область	Зап.	западный	о.	остров
арх.	архипелаг	запов.	заповедник	о-ва	острова
АССР	автономная советская социалистическая республика	им.	имени	пер.	перевал
аэрд.	аэродром	кан.	канал	п-ов	полуостров
аэроп.	аэропорт	Кр.	красный	ПРОВ.	провинция
Бол.	большой	лаг.	лагуна	пр.	пролив
бух.	бухта	ледн.	ледник	РЕСП.	республика
Верх.	верхний	лим.	лиман	Св.	святой
водп.	водопад	Мал.	малый	Сев.	северный
водхр.	водохранилище	м.	мыс	ск.	скала
возв.	возвышенность	НАЦ	национальный	Ср.	средний
Вост.	восточный	Ниж.	нижний	Ст.	старый
впад.	впадина	Нов.	новый	ТЕРР.	территория
влк.	вулкан	ОБЛ.	область	хр.	хребет
г.	гора	оз.	озеро	Центр.	центральный
зал.	залив	ОКР.	округ	Юж.	южный

## ОБОЗНАЧЕНИЯ ГОСУДАРСТВЕННОЙ ПРИНАДЛЕЖНОСТИ ТЕРРИТОРИЙ

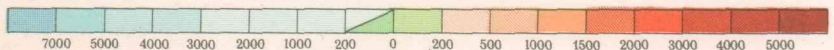
(Австр.) Австралии	(Нид.) Нидерландам
(Арг.) Аргентине	(Н.Зел.) Новой Зеландии
(Браз.) Бразилии	(Норв.) Норвегии
(Брит.) Великобритании	(НДРЙ) Народной Демократической Республике Йемен
(Венес.) Венесуэле	(Порт.) Португалии
(Гондур.) Гондурасу	(С.Ар.) Саудовской Аравии
(Греч.) Греции	(СССР) Союзу Советских Социалистических Республик
(Дат.) Дании	(США) Соединенным Штатам Америки
(Инд.) Индии	(Турц.) Турции
(Индон.) Индонезии	(Филипп.) Филиппинам
(Исп.) Испании	(Фр.) Франции
(Ит.) Италии	(ФРГ) Федеративной Республике Германии
(Кан.) Канаде	(Швед.) Швеции
(Кит.) Китаю	(ЮАР) Южно-Африканской Республике
(Колумб.) Колумбии	(Югосл.) Югославии
(Мекс.) Мексике	(Яп.) Японии
	(Экв.Гв.) Экваториальной Гвинеи



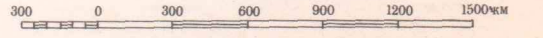
**ОБЩИЕ СВЕДЕНИЯ**

Площадь (без островов)	29 219 тыс. кв. км
Площадь островов	1 100 тыс. кв. км
Крайние точки материка	северная—м.Эль-Абьяд
	южная—м.Игольный
	западная—м.Альмади
	восточная—м.Хафун
Наибольшая абс. высота	5 895 м влк. Килиманджаро
Наименьшая абс. высота	-150 м впадина Ассаль

ШКАЛА ГЛУБИН И ВЫСОТ В МЕТРАХ



Масштаб 1:30 000 000



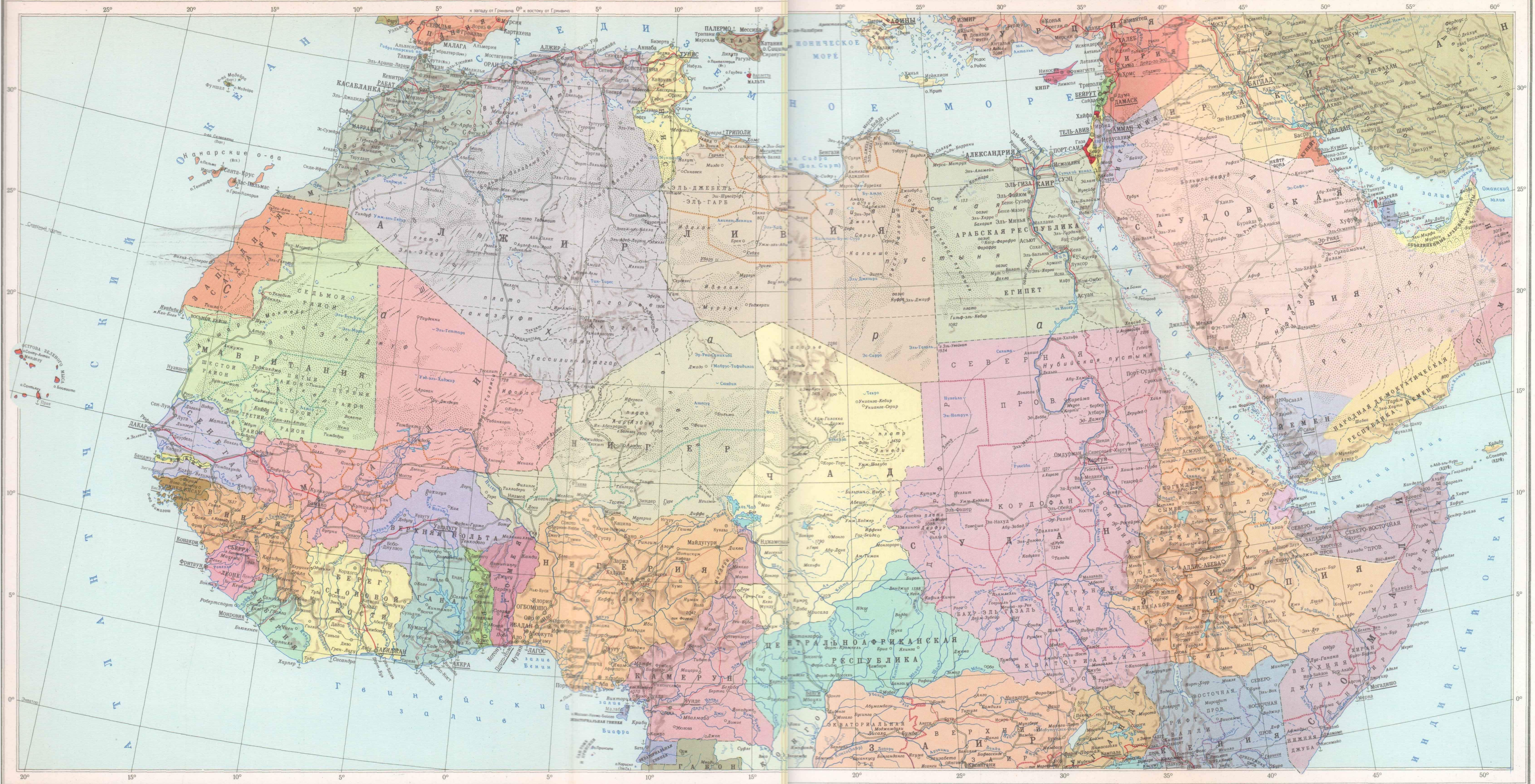


На карте цифрами обозначены:  
 1 — Объединенные Арабские Эмираты 4 — Французская Территория  
 2 — Гамбия Афаров и Исса  
 3 — Свазиленд



Примечание. Границы государства Израиль показаны в соответствии с резолюцией Генеральной Ассамблеи ООН от 29 ноября 1947 г.

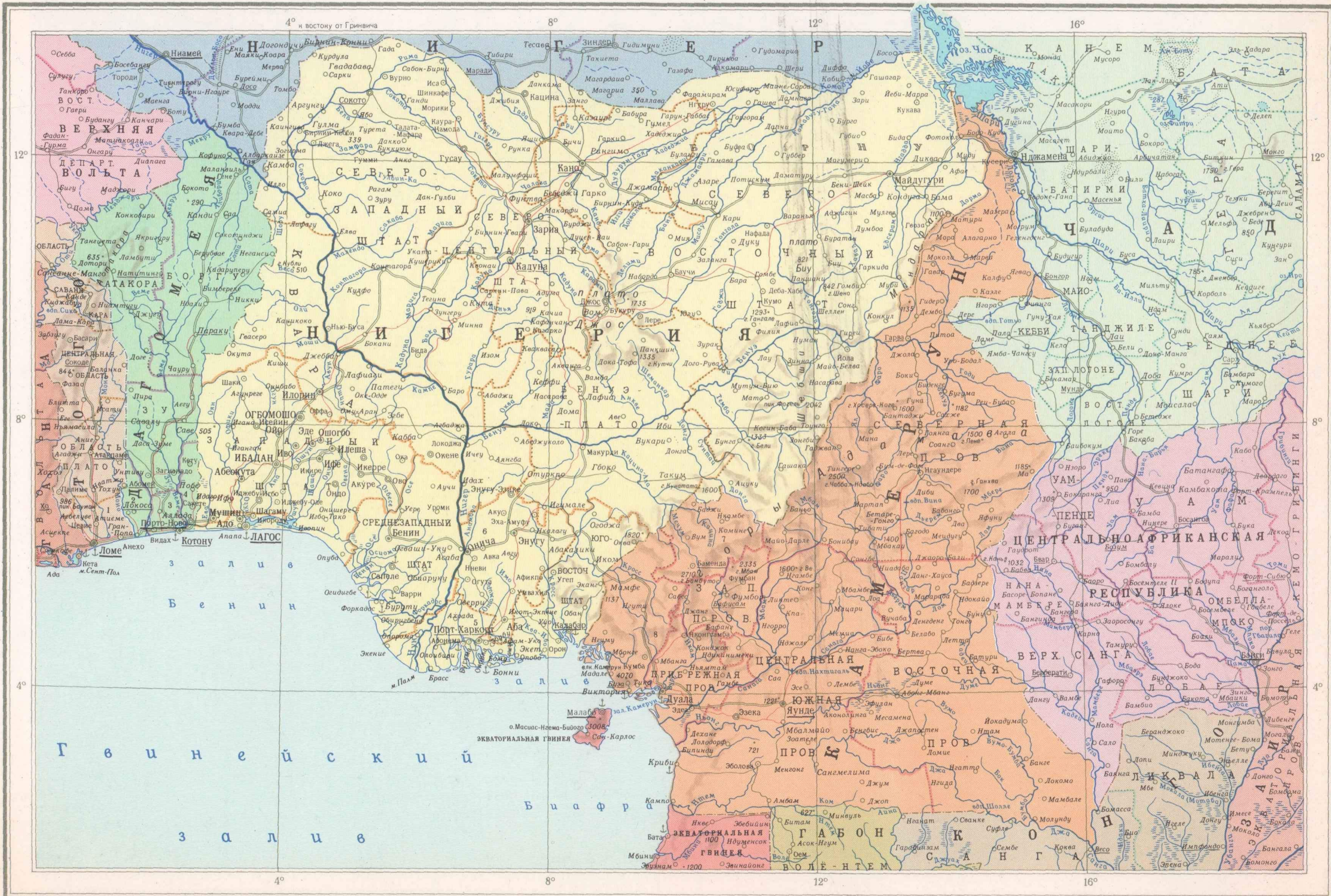
Масштаб 1:30 000 000  
 300 0 300 600 900 1200 1500 км



На карте цифрами обозначены:  
 1—Израиль  
 2—Территория арабского государства  
 3—Французская Территория Афаров и Исса  
 4—Четвертый район (Мавритания)



# ДАГОМЕЯ, НИГЕРИЯ, КАМЕРУН



На карте цифрами обозначены:

- |                                 |                                       |
|---------------------------------|---------------------------------------|
| 1 Приморская обл. (Тоگو)        | 5 Речной штат (Нигерия)               |
| 2 Моно пров. (Дагомея)          | 6 Восточно-центральный штат (Нигерия) |
| 3 Атлантическая пров. (Дагомея) | 7 Северо-Западная провинция (Камерун) |
| 4 Веме пров. (Дагомея)          | 8 Юго-Западная провинция (Камерун)    |

Масштаб 1:7 500 000

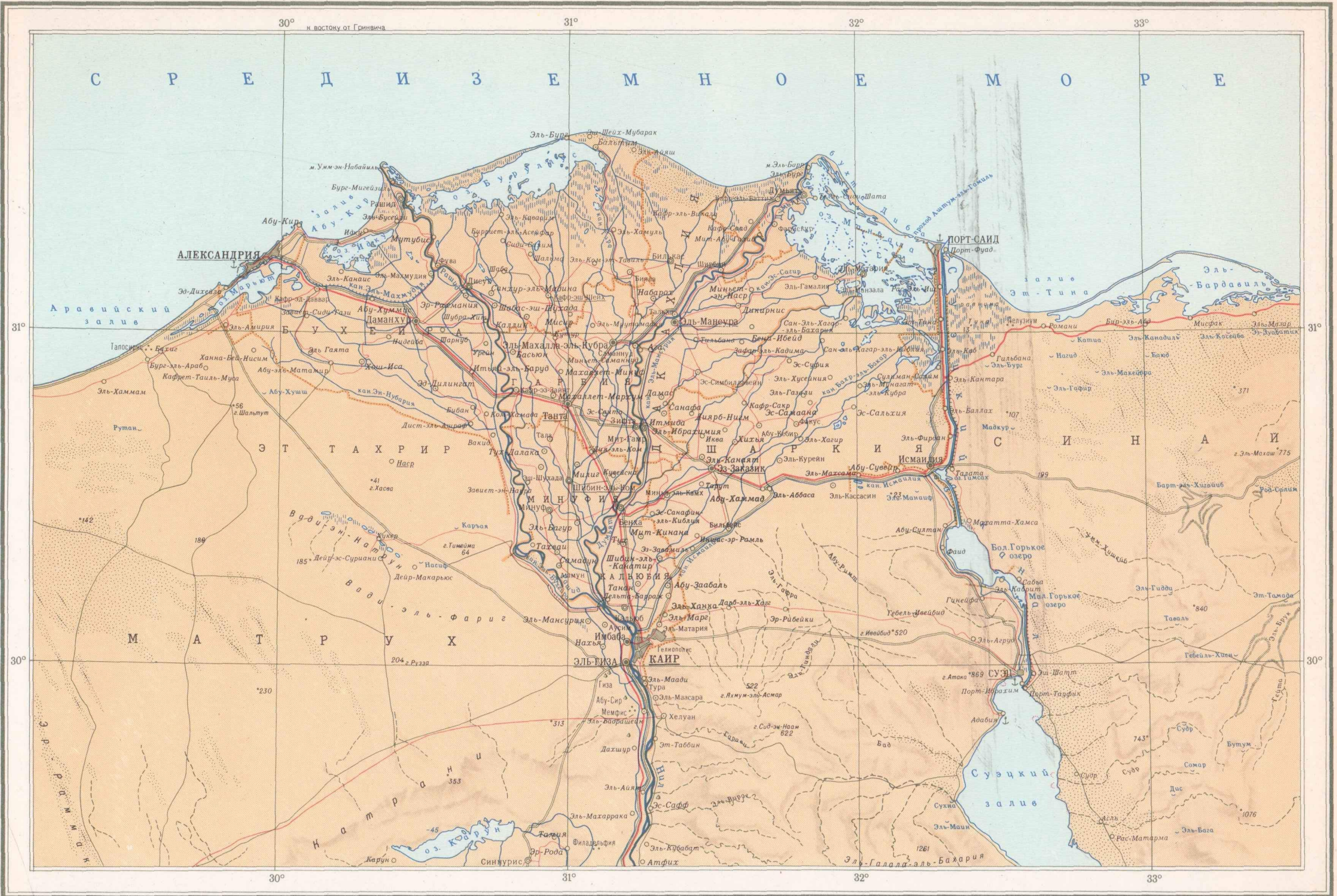





Масштаб 1:7 500 000

75 0 75 150 225 300 375 км

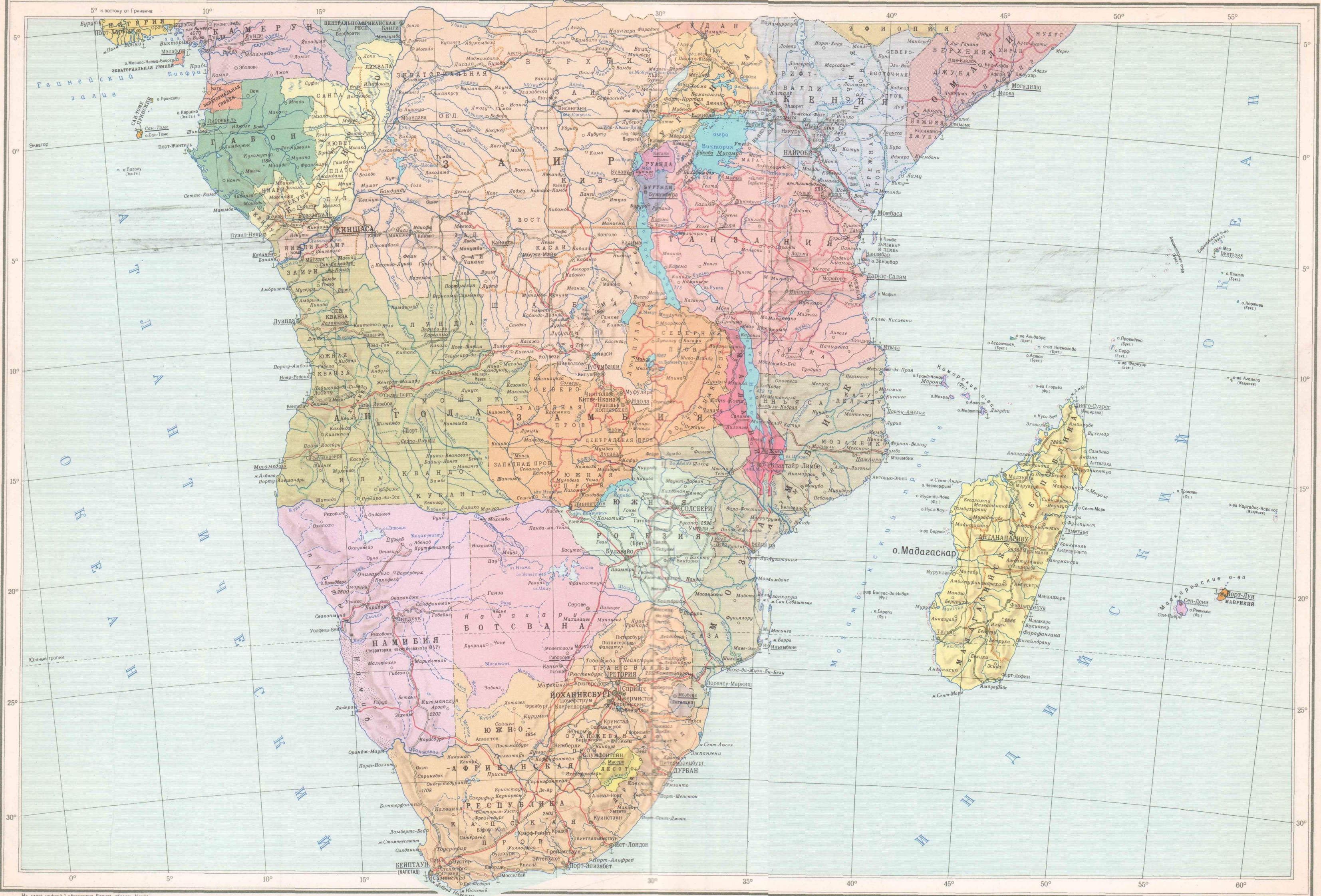
# НИЖНИЙ ЕГИПЕТ И СУЭЦКИЙ КАНАЛ



Масштаб 1:1 500 000

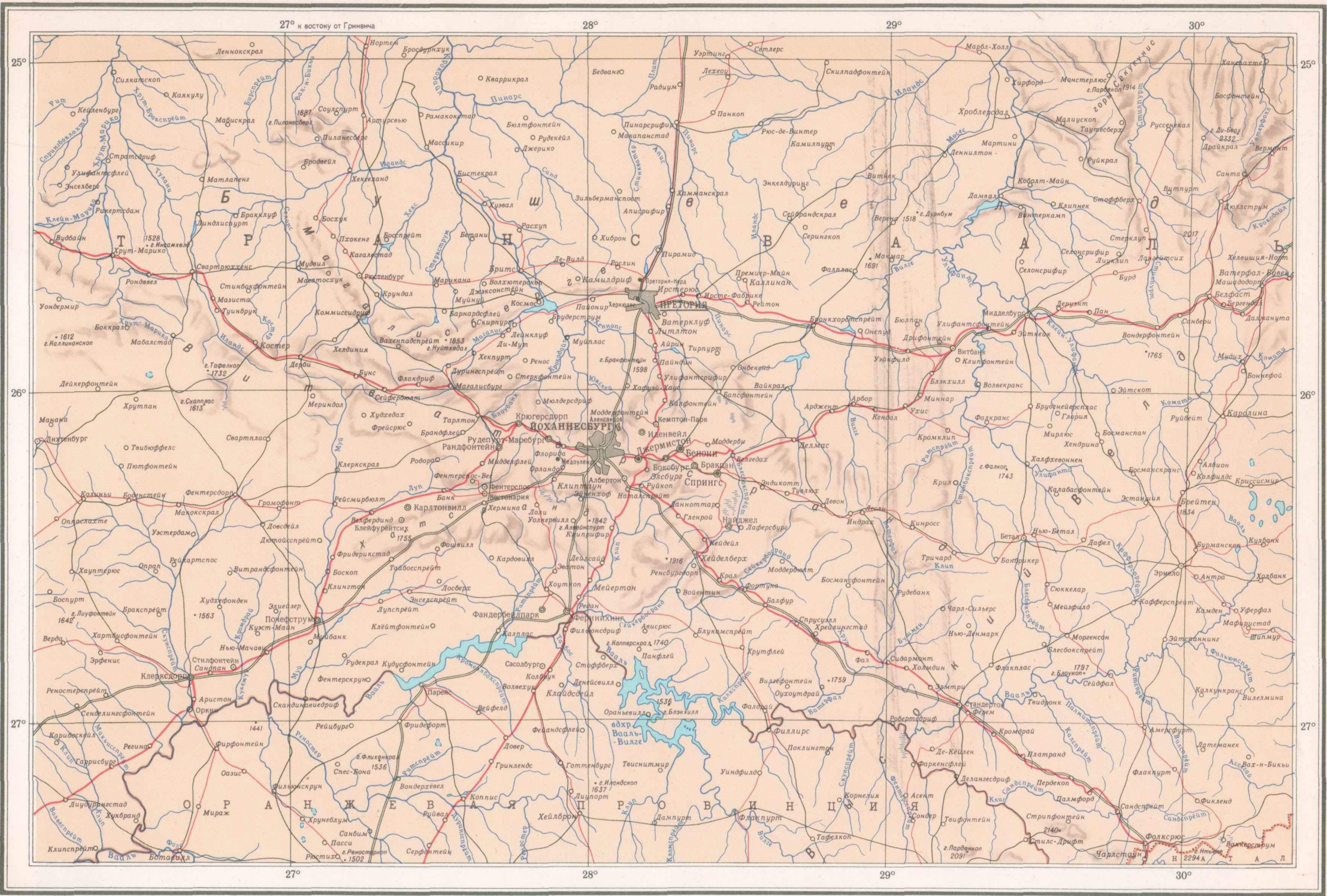







На карте цифрой 1 обозначена Вена, область Кинго

# ПРОМЫШЛЕННЫЙ РАЙОН ТРАНСВААЛЯ




Масштаб 1:1 500 000



# ЮГ КАПСКОЙ ПРОВИНЦИИ



Масштаб 1:3 000 000



## ПЛОЩАДЬ И НАСЕЛЕНИЕ СТРАН АФРИКИ

Название страны	Площадь в тыс. кв. км	Население в тыс. чел.	Год переписи или исчисления	Столица или центр и их население в тыс. чел. В скобках указан год переписи или исчисления	Название страны	Площадь в тыс. кв. км	Население в тыс. чел.	Год переписи или исчисления	Столица или центр и их население в тыс. чел. В скобках указан год переписи или исчисления
Алжир (Алжирская Народная Демократическая Республика)	2 382	16 280	(1975)	Алжир 897 (1966)	Мали (Республика Мали)	1 240	5 376	1973	Бамако* 200 (1970)
Ангола (Порт.)	1 247	5 960	(1973)	Луанда* 475 (1970)	Марокко (Королевство Марокко)	447	16 880	1974	Рабат 375 (1971)
Арабская Республика Египет	1 001	37 000	1975	Каир 5600 (1974)	Мозамбик (Народная Республика Мозамбик)	783	8 660	1973	Лоренсу-Маркиш 110 (1970)
Берег Слоновой Кости (Республика Берег Слоновой Кости)	322	4 640	1973	Абиджан* 650 (1972)	Намибия (территория, оккупированная ЮАР)	824	670	1974	Виндхук 65 (1970)
Ботсвана (Республика Ботсвана)	600	690	1972	Габороне 18,4 (1971)	Нигер (Республика Нигер)	1 267	4 480	1974	Ниамей 102 (1972)
Бурунди (Республика Бурунди)	27,8	3 600	1973	Бужумбура 79 (1970)	Нигерия (Федеративная Республика Нигерия)	924	79 759	1973	Лагос 901 (1971)
Верхняя Вольта (Республика Верхняя Вольта)	274	5 740	1973	Уагадугу* 125 (1971)	Острова Зеленого Мыса (Республика Острова Зеленого Мыса)	4	290	(1972)	Прая* 30 (1970)
Габон (Габонская Республика)	268	520	1973	Либревиль 75 (1971)	Реюньон, о. (Фр.)	2,5	473	1974	Сен-Дени 66 (1967)
Гамбия (Республика Гамбия)	11,3	510	1974	Банджул 39 (1973)	Руанда (Руандийская Республика)	26	4 000	1973	Кигали 30 (1973)
Гана (Республика Гана)	239	9 610	1974	Аккра* 758,5 (1970)	Сан-Томе и Принсипи (Демократическая Республика Сан-Томе и Принсипи)	1	80	1972	Сан-Томе 15 (1970)
Гвинея (Гвинейская Республика)	246	4 210	1973	Конакри* 200 (1970)	Свазиленд (Королевство Свазиленд)	17	480	1974	Мбабане* 14 (1966)
Гвинея-Бисау	36	510	1974	Бисау 27 (1970)	Святой Елены, о. (Брит.)	0,4	7	1974	Джемстаун 2 (1969)
Дагомея (Республика Дагомея)	113	3 030	1974	Порто-Ново 77 (1968)	Сейшельские о-ва (Брит.)	0,4	60	1973	Виктория* 14 (1971)
Заир (Республика Заир)	2 345	24 220	1974	Киншаса* 1624 (1972)	Сенегал (Республика Сенегал)	196	4 230	1973	Дакар 500 (1968)
Замбия (Республика Замбия)	753	4 750	(1974)	Лусака* 381 (1973)	Сомали (Сомалийская Демократическая Республика)	638	3 000	1973	Могадिशо 230 (1972)
Западная Сахара (Исп.)	266	76	1970	Эль-Аюн 18 (1970)	Судан (Демократическая Республика Судан)	2 506	17 320	1974	Хартум 262 (1971)
Испанские владения в Северной Африке (г. Сеута, г. Мелилья, о-ва Алусемас, о-ва Чафаринас, о. Велес-де-ла-Гомера)	0,03	166	1970		Сьерра-Леоне (Республика Сьерра-Леоне)	72	2 860	1973	Фритаун 179 (1970)
Камерун (Объединенная Республика Камерун)	475	6 170	1973	Яунде 120 (1970)	Танзания (Объединенная Республика Танзания)	945	14 938	1974	Дар-эс-Салам 344 (1970)
Кения (Республика Кения)	583	12 910	1974	Найроби 536 (1970)	Того (Тоголезская Республика)	56	2 170	1974	Ломе 148 (1970)
Коморские о-ва (Фр.)	2,2	290	1973	Морони* 15 (1972)	Тунис (Тунисская Республика)	164	5 640	1974	Тунис* 764 (1966)
Конго (Народная Республика Конго)	342	1 300	1973	Браззавиль* 301,5 (1973)	Уганда (Республика Уганда)	236	11 171	1974	Кампала* 170 (1967)
Лесото (Королевство Лесото)	30	1 081	1972	Масеру 17 (1972)	Французская Территория Афаров и Исса	22	200	1973	Джибути 62 (1969)
Либерия (Республика Либерия)	111	1 500	1974	Монровия 180 (1974)	Центральноафриканская Республика	623	2 255	1971	Банги 187 (1971)
Ливия (Ливийская Арабская Республика)	1 760	2 240	1974	Бенгази 170 (1970) Триполи 364 (1972)	Чад (Республика Чад)	1 284	3 870	1973	Нджамена* 179 (1972)
Маврикий	2	822	1973	Порт-Луи* 142 (1971)	Экваториальная Гвинея (Республика Экваториальная Гвинея)	28	300	1973	Малабо 37 (1960)
Мавритания (Исламская Республика Мавритания)	1 031	1 260	1973	Нуакшот 48 (1972)	Эфиопия	1 222	27 240	1974	Аддис-Абеба 852 (1971)
Малави (Республика Малави)	118	4 900	1974	Зомба 20 (1966)	Южная Родезия (Брит.)	389	6 100	1974	Солсбери* 490 (1972)
Малагасийская Республика	587	8 300	1974	Антананариву 366,5 (1972)	Южно-Африканская Республика	1 221	24 340	1974	Претория* 562 (1970)

\*Население указано с пригородами.

Цена 1 руб

1452